



# HOLLANDSE WATERLINIE

## ROUTE

- Bezoek verschillende zwemlocaties
- Inclusief een leuke wandelroute

- Vraag voor vertrek een polaroid camera mee, zo maak je foto's in stijl!

- We hebben originele 4, 5 en 8 persoons busjes! Gerestaureerd en in mooie originele staat

**Wat ontzettend leuk dat jullie de Hollandse waterlinie route gaan rijden! Deze spannende 1- dagsroute neemt je mee in de verhalen over de wilde wateren van de streek de 'Vijfheerenlanden'. Je rijdt langs belangrijke dijken en de rivieren 'de Lek' en 'de Linge', knusse dorpjes, typisch Hollandsche weilanden met grazende koeien, molens en meerdere plekjes om even de benen te strekken, te wandelen en/ of te spelen en wat te eten. Genietze!**



**CAMPER  
• VOET •**



1. Wiel van Bassa
2. Bunker 599
3. Fort Everdingen
4. Landgoed Everstein
5. Lexmond
6. Ameide
7. Arkel
8. Fort Asperen



**Toilet aanwezig**



**Streekproducten**



**Horeca**



**Highlights**



**Extra leuk voor kids**

*De Waterlinie route (Wilde wateren) is vernoemd naar de onstuimige geschiedenis van de 'Vijfheerenlanden' streek die jullie vandaag gaan ontdekken. De herkomst van deze streek en naam is te vinden in het jaar 1284, toen vijf belangrijke heren genoeg hadden van al het wateroverlast uit het Oosten. Deze heren; van Arkel, Ter Leede, Hagestein, Everdingen en Vianen, richtten een heus heemraadschap op. De streek ligt als enige ten zuiden van de rivier 'de Lek' in de provincie Utrecht, en ligt grotendeels in het Groene Hart. Er is dus genoeg te ontdekken!*

**KIES ZELF WELKE SPOTS JULLIE GAAN BEZOEKEN EN ONTDEKKEN. OPENINGSTIJDEN KUNNEN ALTIJD NOG WIJZIGEN. CONTROLEER ZE ZELF NOG EVEN VOOR VERTEK.**



## DE ROUTE

- 01 We starten de route bij de Schoonrewoerdse Wiel, ook wel bekend als het **'Wiel van Bassa'**.

De Diefdijk moest een deel van Zuid-Holland beschermen tegen overstromingen vanuit de Betuwe. In 1571 ging dat mis. In de Betuwe brak een aantal rivierdijken door en een enorme watervloed stroomde richting Diefdijk, die op zijn beurt bezweek. De Diefdijk loopt namelijk dwars over een oude stoombedding en kwelstroom zorgt voor verzakkingen. Precies daar brak de dijk door en de watermassa stortte zich door het gat het achterland in, alles verwoestend wat het op zijn weg tegenkwam. Het Schoonrewoerdse Wiel is het grootste doorbraakgat van Nederland (ca 13 ha).

- 02 Als eerste maatregel legde de vijf heren de Diefdijk aan. Diefdijk vormt grens tussen Utrecht en de provincie Gelderland. In de 18e eeuw ging de Diefdijk deel uitmaken van de Hollandse Waterlinie. De dijk vormde ook een onderdeel van de 19e-eeuwse Nieuwe Hollandse Waterlinie. De dijk doet nog steeds dienst als volwaardige waterkering die de Vijfheerenlanden beschermt bij wateroverlast uit de Betuwe, het is een van de belangrijkste binnendijken in Nederland.

**'Bunker 599'** is in 2010 in twee gedeeld door een stuk van ongeveer een meter breed los te zagen en te verwijderen. Er is een trap gemaakt; die voert van de dijk af naar een pad dat door de bunker tot over het water loopt. In het water langs het pad staan palen die de waterhoogte aangeven als het land onder water gezet zou worden.  
[www.forten.nl/forten/doorgezaagde-bunker](http://www.forten.nl/forten/doorgezaagde-bunker)

 Adres voor navigatie

**Wiel van Bassa**

Diefdijk 38

4143 MG Leerdam



KIDS

 Adres voor navigatie

**Bunker 599**

Diefdijk 5

4122 KP Zijderveld





## DE ROUTE

- 03 Hup de camper weer in! Op naar de volgende stop in Everdingen. Hier stond ooit het **kasteel 'Everstein'** maar deze werd in 1405 tijdens een aanval volledig in brand gestoken en tot aan de grond toe afgebroken. Hierbij verloor één van de heren, van Arkel, de controle over de rivier 'de Lek'. Ook is in Everdingen het Fort Everdingen te vinden, dat werd gebouwd ter verdediging voor vijanden.

Een leuke wandelroute om te doen (met kinderen) is de wandeling door de Everdingerwaarden vanaf Fort Everdingen. De route is ongeveer 4 kilometer en brengt je langs de Schotse hooglanders, via draaipont Goudhack terug naar **Fort Everdingen**.

Meer zin in een terrasje of op zoek naar een cadeautje? Dit fort is de thuishaven van de gouden medaille winnende brouwerij Duits & Lauret, bekend om hun bier 'Winterstout'. Het bier draagt volle smaak met accenten van koffie en pure chocolade.

- 04 **Landgoed Everstein** is een prachtig landgoed van maar liefst 6000m<sup>2</sup>, waar ook een kas van 1000m<sup>2</sup> op staat met daarin een atelier. Op dit landgoed is ook de gezellige buurtwinkel en koffietentje Winkel & Zo te vinden, een kleine werkomgeving waar medewerkers terecht kunnen die op de reguliere arbeidsmarkt niet kunnen werken. Als het weer meezit kan je hier op het terras terecht voor een échte Everdingse Lange of een heerlijk vers gebakken broodje met seizoensgebonden producten. Ook is de koffie biologisch geteeld en van Zuid Amerikaanse bodem, aan te raden dus!

- 05 Na een goede koffiepauze gaat de route door via de Lekdijk naar **Lexmond**. Hier is een prachtige wandelroute van 9km door het Zouweboezem natuurgebied, gelegen tussen Lexmond en Ameide, waar spannende, slingerende paden langs de polder, de rivier 'de Lek', open graslanden en plukken bos je brengen naar de tussen het riet verstopte zeldzame purperreigers en zwarte stern. Kortom, een gevarieerde, speelse wandelroute die bij elk seizoen anders beleefd wordt!

 Adres voor navigatie

### Fort Everdingen

Noodweg 2  
4121 KK



 Adres voor navigatie

### Landgoed Everstein

Graaf Florisstraat 4B  
Everdingen



 Adres voor navigatie

### Lexmond

Parkeerplaats Boezemweg  
4128 LT Lexmond.

*Let op, voor een mooie route, ga via Hei- en Boeicop.*





## DE ROUTE

06 Vanuit Lexmond kunt u door het historische stadje **Ameide** rijden, waar veel 17e eeuwse panden te vinden zijn. Het aan de Lek gestichte pittoreske Ameide is een oud stadje met mooie 18e-eeuwse gevels aan de Voorstraat en mooi zicht op de rivier vanaf de Lekdijk.

07 Wanneer jullie langs **Arkel** rijden via de Lingedijk richting Leerdam, moet je even goed opletten. De dijk 'Rietveld' neemt je mee langs schilderachtige plekjes verstopt achter het riet. Langs deze dijk staat aan de rechterkant het bordje 'Voetveer Arkel- Spijk'.

**Hapje en drankje:** Hier vind je een knus theehuis met terras en uitzicht op de Linge. De huisgemaakte vlaai is een aanrader!

**Pontje:** Een klein, idyllisch door een kabel voortbewogen pontje brengt voetgangers en fietsers snel over de Linge van Spijk naar Arkel. Dit pontje kost 1 euro per persoon.


08 Als er nog puf is voor één bezienswaardigheid, dan moet je zeker het kunstzinnige fort Asperen niet overslaan. **Fort Asperen** was onderdeel van de Nieuwe Hollandse Waterlinie. Nu heet het 'KunstFort'. Je kunt hier een boeiende rondleiding boeken waar je leert over de waterlinie, geschutopstellingen, de functie van waiersluizen en nog veel meer! Vergeet je niet van tevoren in te schrijven op de website.

 Adres voor navigatie  
**Ameide**  
Voorstraat 5  
4233 EA Ameide



 Adres voor navigatie  
**Arkel - Carolinge**  
Rietveld 14A  
Arkel



 Adres voor navigatie  
**Fort Asperen**  
Langendijk 45  
4151 BR Acquoy





## TAG ONS ONDERWEG

Hoe leuk is het om iedereen mee te laten genieten van alle leuke dingen die jullie onderweg maken?! Neem ons mee op jullie avontuur en Tag ons!



@CAMPERVOET  
#CAMPERVOET




HET IS NIET TOEGESTAAN  
OP HET DAK VAN DE  
OLDTIMER TE KLIMMEN!  
OOK NIET VOOR FOTO'S.



## PECH LANGS DE WEG?

Dit kan natuurlijk de beste overkomen!

Je kunt een van ons bellen op  **0618410035** en wij zorgen dat jullie weer veilig verder kunnen.



## AFTANKEN

Voordat jullie terugkomen met de oldtimer dient deze weer volgetankt te zijn voor het volgende verhuur. Laat de brandstof rustig in de tank stromen anders gaat het niet goed. En neem een tankbon mee terug. Hier kan om gevraagd worden.

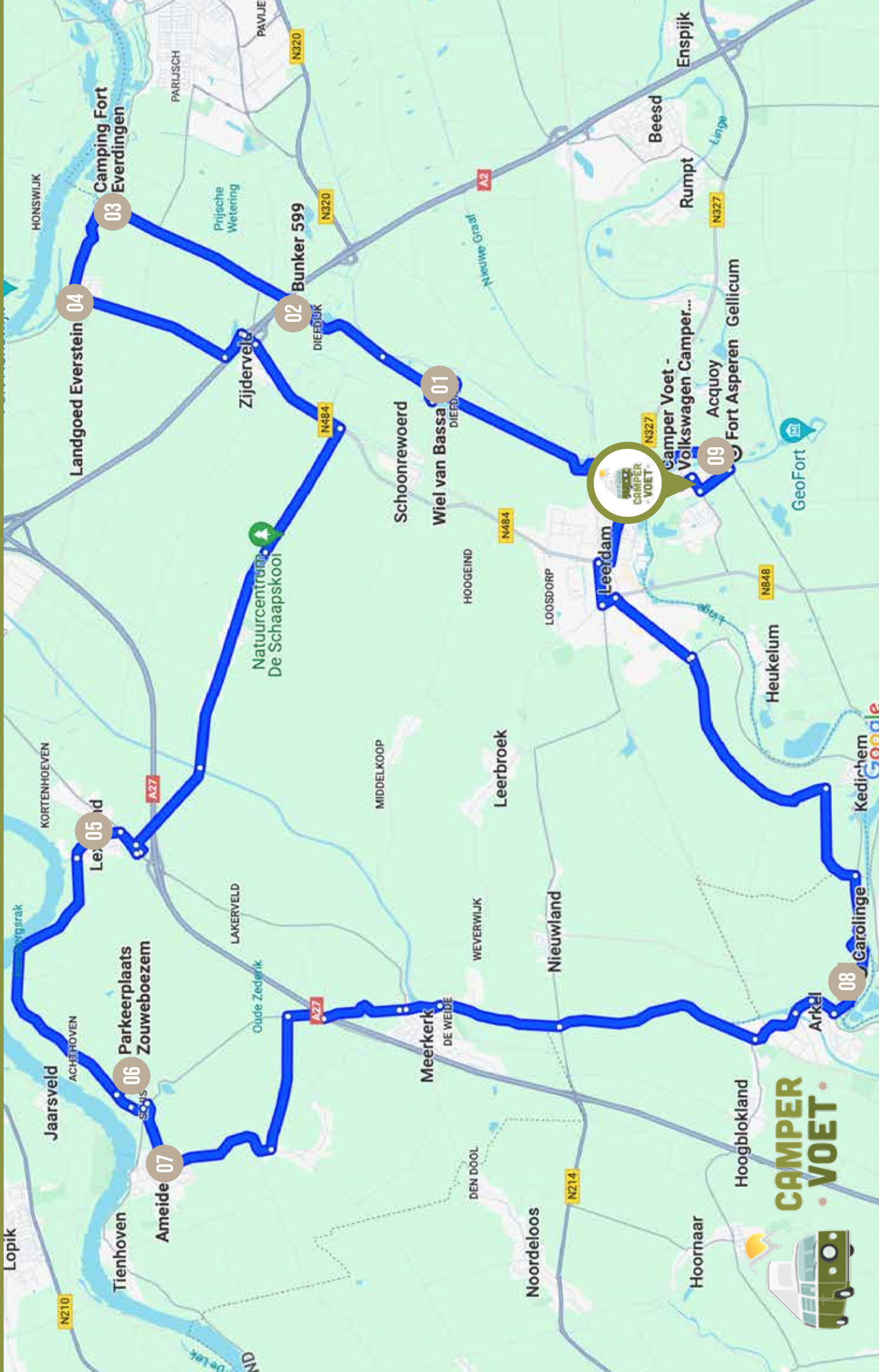
Tanken met EURO 98, E5 kan bij deze dichtstbijzijnde tankstation:



**LUKOIL ASPEREN**  
Heukelumseweg 10  
4147 EW Asperen



**CAMPER  
VOET**



**CAMPER VOET**

